



Guia de turismo

Olvera

Lectura fácil



Guía elaborada por: Alumnado de primer curso del CFGS Integración Social del curso 2019/2020 (Módulo Sistemas Aumentativos y Alternativos de Comunicación) del IES Zaframagón (Olvera).

Texto redactado según las pautas de lectura fácil de Inclusion Europe.

Año: 2020

Imágenes: Los símbolos pictográficos utilizados son propiedad del Gobierno de Aragón y han sido creados por Sergio Palao para ARASAAC (<http://arasaac.org>) que los distribuye bajo licencia Creative Commons (BY-NC-SA).

Imágenes freepik.

Imágenes propiedad del Excmo. Ayuntamiento de Olvera (Cádiz)

Fuentes de este documento: Guía Olvera Monumental (Excmo. Ayuntamiento de Olvera).

Validación Lectura Fácil: Realizada por Aprosmo Adapta. Han participado Mónica Macías, Silvia Rubiño; M^a del Carmen Aguilar y Almudena Prados



Indice



Rutas
Monumentales

Página 1



Agencias viajes

Página 23



Servicios

Página 15




Telefonos interes

Página 24



Alojamientos

Página 21



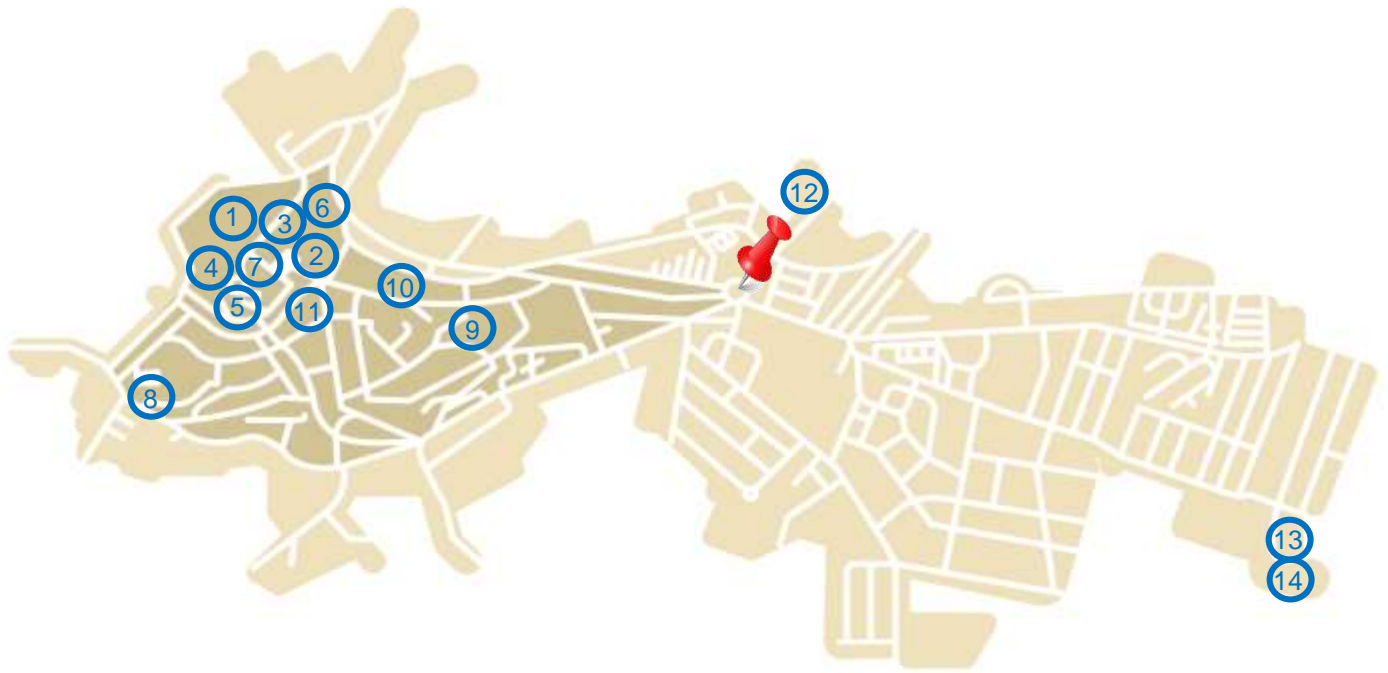
Rutas monumentales

Ruta “La vida en la frontera Nazarí”

- 1 Barrio de la Villa
- 2 Castillo Árabe
- 3 La Cilla
- 4 Torre del Pan
- 5 Torre de los Olivillos

Ruta “La edad moderna en Olvera”

- 6 Cementerio Parroquial
- 7 Iglesia Parroquial Nuestra Señora de la Encarnación
- 8 Iglesia del Socorro
- 9 Peñón del Sagrado Corazón
- 10 Viviendas señoriales Calle Llana
- 11 Ayuntamiento
- 12 Via Verde de la Sierra
- 13 Santuario de los Remedios
- 14 Lavadero del Pino



Punto de encuentro

Plaza de la Concordia

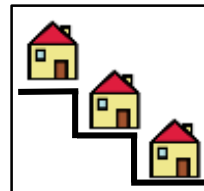
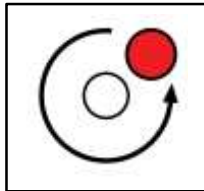
1

Barrio de la Villa



Medina: barrio de una ciudad árabe.

Formaba la Medina Árabe, junto con la Plaza de la Iglesia y el Castillo.



A su alrededor tiene calles estrechas y casas a diferentes alturas.



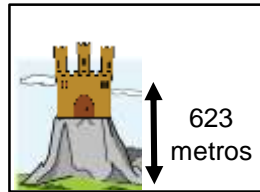
Otros edificios árabes son la Torre del Pan o la Torre de los Olivillos.

2

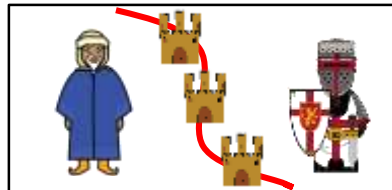
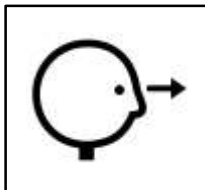
El Castillo



Construido en el siglo 11. Pertenecía al Reino Nazarí de Granada.




Situado a 623 metros de altitud.



Desde allí se ven los castillos que había entre los Reinos Musulmán y Cristiano.

3 La Cilla



Paseo de ronda: pasillo estrecho sobre una muralla.

Se encuentra sobre el paseo de ronda de las murallas.



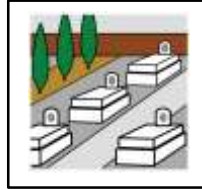
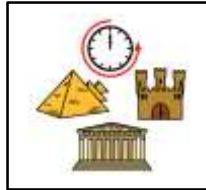
En ella se encuentra la Oficina de Turismo.




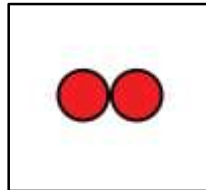
Hay un museo que muestra la conquista de Olvera en la época medieval.

6

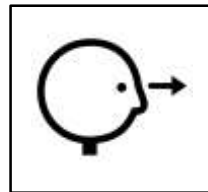
Cementerio Parroquial



Se utiliza desde hace siglos como lugar de enterramiento.



Esta junto a la fortaleza medieval sobre la que está el Castillo.



Desde allí se puede ver toda la comarca.

7


Iglesia Parroquial

Nuestra Señora de la Encarnación

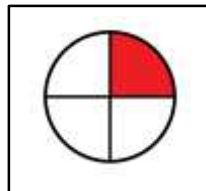


Siglo
19

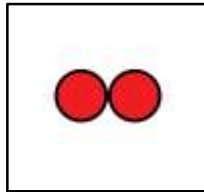
Se terminó de construir en el año mil ochocientos cuarenta y uno.



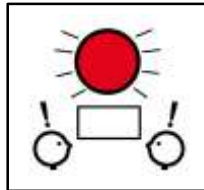
Está construida sobre una iglesia antigua.



Aún se conserva parte de la antigua iglesia.



Se encuentra junto al Castillo, en la Plaza de la Iglesia.




Es el templo religioso más importante del pueblo.




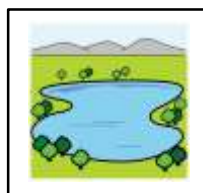
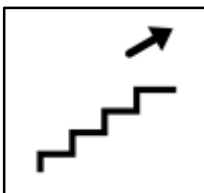
9

Peñón del Sagrado Corazón

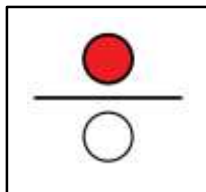


Jardin colgante: jardín en el que las plantas están en recipientes sobre una pared.

Es un jardín colgante usado desde hace siglos en Olvera.



Se llega hasta él por un camino de escaleras con vegetación, estanques y aves.



En la zona más alta tiene un mirador con la estatua del Sagrado Corazón de Jesús.

11

Ayuntamiento



Siglo
18
(año 1783)



En el año mil setecientos ochenta y tres se construyó aquí el primer ayuntamiento.

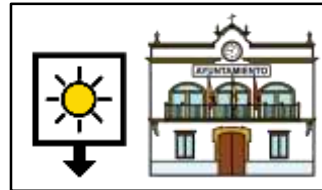


Siglo
20



Se modificó en varias ocasiones, y en el siglo veinte se derribó.

Año
1968



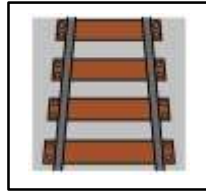
En el año mil novecientos sesenta y ocho se construye el actual ayuntamiento.

12

Vía Verde de la Sierra



Jerez



Almargen

Sigue el antiguo camino de las vías del tren entre Jerez y Almargen.




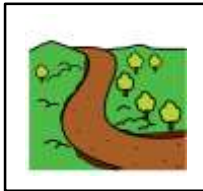
Olvera

36 Kilometros
→



Puerto Serrano

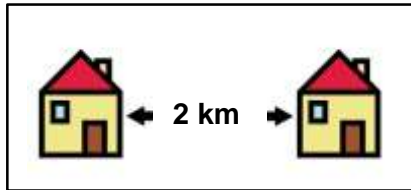
Se pueden recorrer treinta y seis kilómetros desde Olvera a Puerto Serrano.



Cruza la Reserva Natural Peñón de Zaframagón. En la Reserva hay buitres leonados.

13

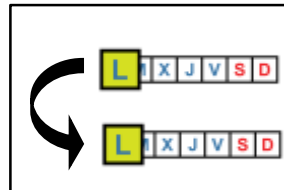

Santuario de los Remedios



Está a dos kilómetros de distancia de Olvera.



En este Santuario se venera a la Virgen de los Remedios.



Dos lunes después de Semana Santa, se celebra la Romería del lunes de Quasimodo.

14 Lavadero de Pino



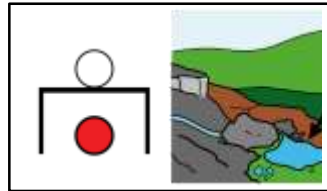
Siglo
17




Siglo
20



Es un antiguo lavadero público, usado desde el siglo diecisiete hasta el siglo veinte.



El agua que usa sale de un manantial subterráneo.



Está cerca del Santuario de Nuestra Señora de los Remedios.



Más información en
www.turismolvera.es



Servicios

1



Mercado
Municipal

2



Casa de la
Cultura

3



Jardines
de la Victoria

4



Estación de
Autobuses

5



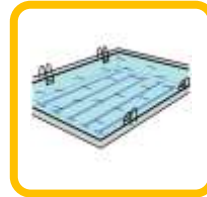
Cuartel de la
Guardia Civil

6




Campo de
Fútbol

7

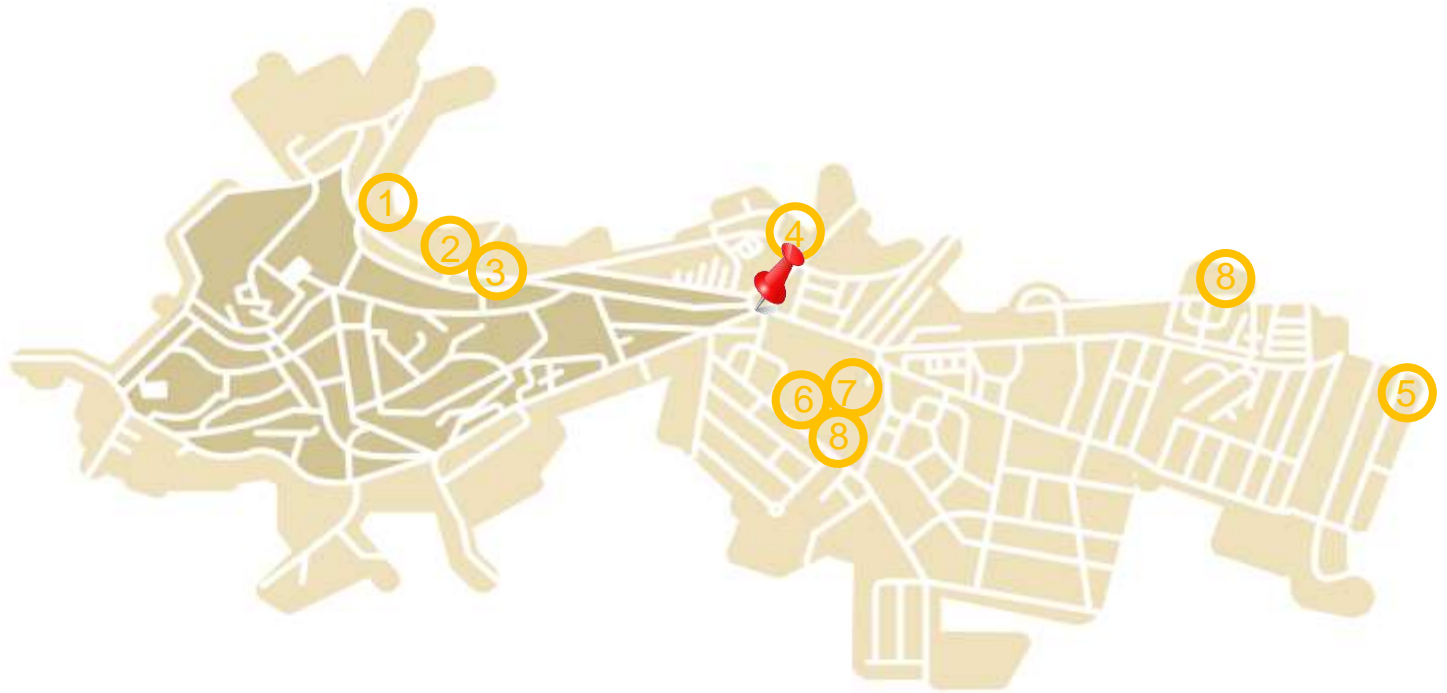


Piscina
Municipal

8



Pista de
Pádel



Punto de encuentro

Plaza de la Concordia

9



Molinos de
Aceite

13



Parque
Entrecaminos

10



Centro de
Salud

14



Parque Manuel José
García Caparrós

11



Parque Félix
Rodríguez de la Fuente

15



Policía Local

12



Polideportivo Cubierto
Municipal

16



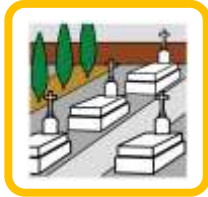
Oficina de
Turismo



Punto de encuentro

Plaza de la Concordia

17



Cementerio
Municipal

20



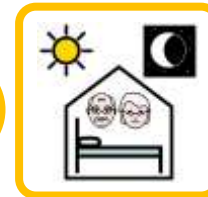
Parque de la
Vereda Ancha

18



Parque Bomberos

21



Residencia de
Ancianos

19



Peñón del
Ceretillo

22



Recinto
Ferial



Punto de encuentro

Plaza de la Concordia



Alojamientos

1 Hotel Estación Vía Verde

www.hotelviaverdedelasierra.es



687 676 462

2 Hotel Sierra y Cal

www.tugasa.com



956 130 303

3 Hotel Mesón Fuente del Pino

www.hotel-olvera.com



956 130 232

4 Pensión Medina



956 130 173

5

Camping Pueblo Blanco Olvera

www.campingpuebloblanco.es



956 130 033

6

Apartamentos Turísticos

Vía Verde de la Sierra

www.hotelviaverdedelasierra.es



687 676 462

7

Casas Rurales de Alquiler



956 120 816



Punto de encuentro

Plaza de la Concordia



Agencias de Viaje y Ocio

● Viajes Sol y Ocio

C/Calvario, 98



956 120 077

● Bmundo viajes

C/Panamá, s/n



665 947 149

● Viajes Olvemar

C/Mercado, 3



956 131 308

● Adventour

www.adventour.es



615 497 263

● Sesca 09

www.sesca.es



687 676 462

● Cuatricicletas Rodando en Grupo

www.cuatricicletas.es



675 950 468/615 914 808



Teléfonos de interés



Ayuntamiento

956 130 011



Guardia Civil

956 130 013




Parque de
Bomberos

085



Centro de
Salud

956 045 401



Estación de
Autobuses

956 903 629



Policía Local

956 130 005

607 800 602



Biblioteca Municipal

956 130 602



Farmacia Arenas Morales

956 103 104



Polideportivo Municipal

956 130 081



Farmacia Arenas Ramírez

956 130 701



Taxi

722 227 076

669 848 111



Farmacia Morón

956 130 823



Oficina Municipal de Turismo




Dirección: Plaza de la Iglesia, s/n

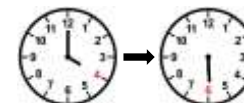
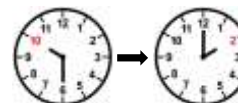
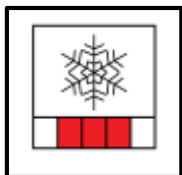
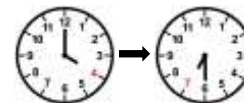
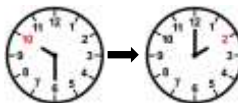
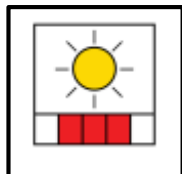
Edificio La Cilla



Teléfono: 956 120 816 / 665 940 087



Cerrado los lunes, excepto festivos





Ayuntamiento de Olvera

