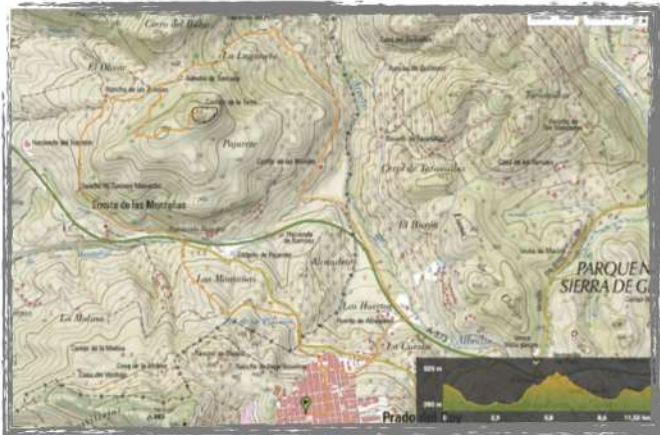










Camino por el Campo de Matrera Torre Pajarete



MIDE		Torre Pajarete por Camino de Matrera		
horario	3h 40'	 	1	severidad del medio natural
desnivel de subida	386 m	 	2	orientacion en el itinerario
desnivel de bajada	386 m	 	2	dificultad en el desplazamiento
distancia horizontal	11,5 Km	 	3	cantidad de esfuerzo necesario
tipo de recorrido	Circular			
Condiciones de todo el año, tiempos estimados según criterio MIDE, sin paradas. Calculado sobre datos de 2018.				

Descripción del recorrido:

El recorrido comienza en la Plaza de la Constitución de Prado del Rey desde donde nos dirigiremos la Boca del Madroñal para coger un sendero paralelo a la carretera de Villamartín que nos llevará a la finca conocida como Las Monjas por la que continuando el camino llegaremos a la Torre Pajarete.

Una vez visitada la Torre, descenderemos por la vertiente contraria a la que hemos utilizado para subir en dirección a la Ermita de Las Montañas, desde la que nos dirigiremos hasta Prado del rey, dando por finalizada la ruta de nuevo en la Plaza de La Constitución.



Información complementaria:

Todo el recorrido transcurre por el entorno natural próximo a Prado del Rey, por lo que el paisaje que va a predominar es un paisaje modificado por el hombre para el cultivo o la explotación ganadera. Predominará el olivar y la dehesa con manchas de monte bajo típico de la vegetación mediterránea con multitud de encinas, quejigos y matorrales como el lentisco, zarzas y madresevas.

Desde la Torre podremos disfrutar de unas magnificas vistas desde la altura y a estratégica posición que nos otorga la Torre Pajarete.

Material obligatorio:

Aunque la ruta no tiene gran dificultad, sería recomendable el uso de calzado de montaña o, al menos, calzado deportivo.

Habrà que llevar agua y comida suficiente para pasar la jornada.



AYUNTAMIENTO
Prado del Rey

Información histórica y cultural:

Tanto la fortaleza de Matrera como la Ermita de las Montañas, aunque quedan fuera de nuestro término, son dos espacios de innegable vinculación y aprecio por parte de todos los pobladores y pobladoras.

La conocida por todos como Torre Pajarete está situada a 526 metros de altura. Desde su atalaya has sido testigo del devenir histórico de toda la zona. Fue construido en el siglo IX por Omar ibn Hafsún para defender a Iptuci, la ciudad más avanzada de la Cora de Ronda.

En el siglo XIII fue conquistado por San Fernando, quien lo reconstruyó. Sin embargo a principios del siglo XIV volvió a manos musulmanas, siendo reconquistado definitivamente por Alfonso XI en 1341. No obstante, al estar situado en plena frontera o “Banda morisca”, junto con los castillos cercanos de Lopera, Cote, El Águila y El Bollo, fue asediado por los musulmanes granadinos en 1408 y en 1445. Esta demarcación fronteriza estaba destinada a defender la ciudad de Sevilla y su comarca de las incursiones musulmanas desde la inmediata Sierra de Cádiz. El amplio patio de armas es de planta poligonal ligeramente elíptica, de grandes dimensiones y con dos puertas de acceso, la Puerta del Sol y la de los Carros, que se abren al levante y poniente respectivamente, defendidas por robustas torres de planta cuadrada. El recinto fortificado también está defendido por varias torres de flanco, de las que solo se conserva su arranque.

El otro espacio que visitaremos es la Ermita de las Montañas. Es centro de peregrinación mariano de toda la comarca, celebrándose la Romería el día 8 de Septiembre. La Antigua Ermita está consagrada a la Virgen de las Montañas y a San Ginés, patrón de los viticultores. Precisamente, el origen de esta ermita era el prestar atención espiritual a los viticultores de la zona de Pajarete.

Nuestro conocido presbítero D. Antonio Hernández Parrales escribió un artículo en ABC con fecha 19/10/1967 sobre la historia de la Virgen de las Montañas, de la que reproducimos un pequeño fragmento, que sin estar apoyado en ningún testigo documental, recoge la tradición popular: “Nos cuentan que un leñador o pastor encontró a los pies de un algarrobo, no muy distante del sitio donde hoy está la ermita de las Montañas, una imagen pequeña de la Virgen María, pero, creyendo que se trataba de una muñeca, se la llevó a su casa como un juguete con que jugaran sus hijas, pero al poco tiempo desapareció del pueblo, volviendo a ser hallada en el campo, en el mismo sitio. Entonces los eclesiásticos de la villa tomaron carta en el asunto y se llevó a la iglesia parroquial, colocándosele sobre un altar, de donde volvió a desaparecer para encontrarse de nuevo junto al algarrobo. Estos hechos dieron a entender que era una imagen de la Virgen y que la Señora quería que se le venerara en aquel lugar del Pajarete, rodeado de Montañas”.

